










LEGENDA			
	C-6	istniejące oznakowanie pionowe	 obrzeże betonowe
	C-6	projektowane oznakowanie pionowe	 krawężnik wyniesiony
		istniejące oznakowanie poziome	 krawężnik wtopiony
		projektowane oznakowanie poziome	 oś drogi
			 słup oświetleniowy

Tytuł/ Opracowania:		Data:
Dokumentacja projektowa przebudowy drogi gminnej gruntowej działkach o nr ew. 981, 887 w miejscowości Białowieża		07.05.2014
		Skala:
		1:500
Tytuł/ Rysunku:		Rysunek: 2
Stała organizacja ruchu		
Opracował	mgr inż. Wojciech Rawa	